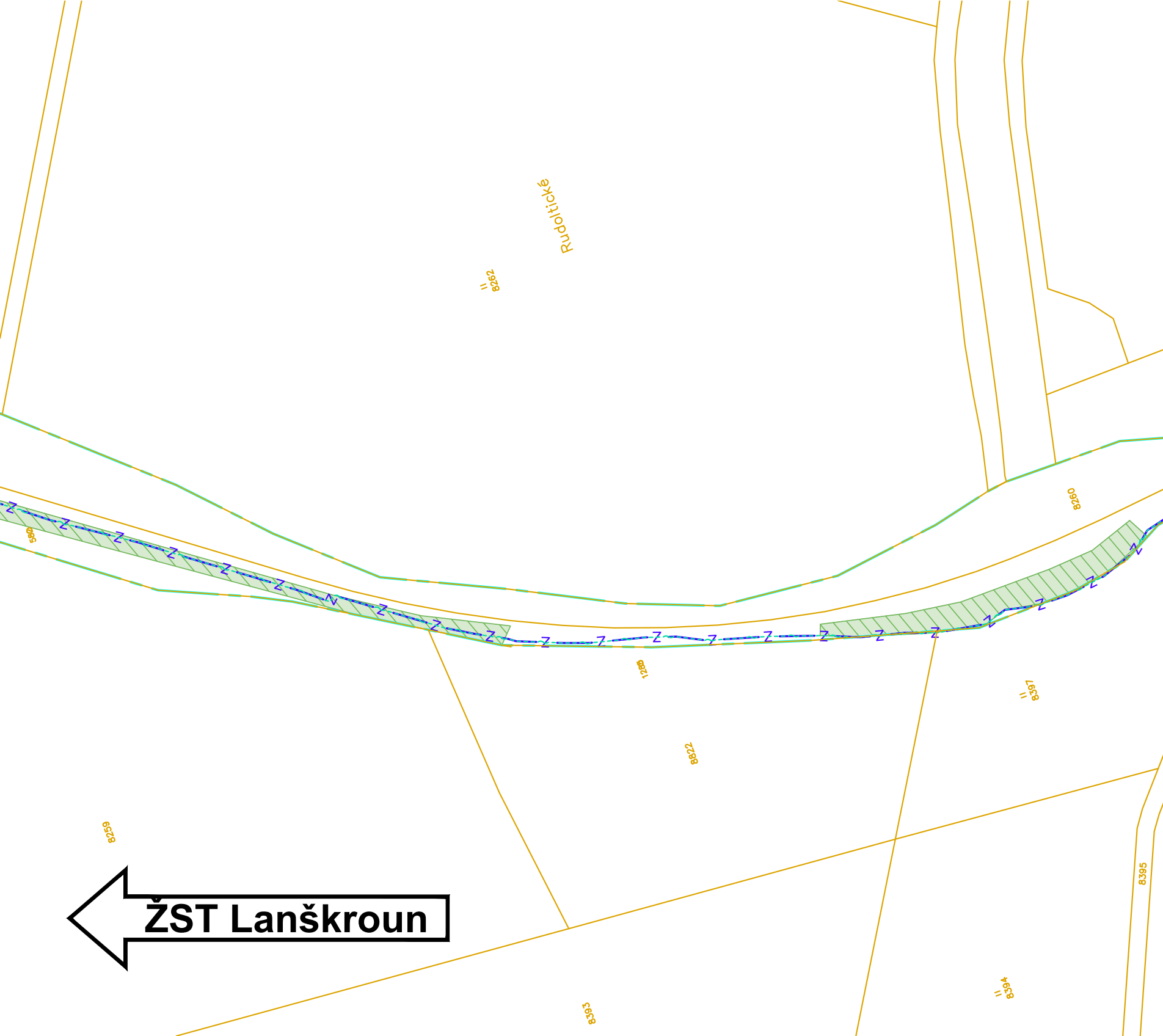
Rudoltické
8262
8260
580
1288
8397
8822
8259
8395
8393
8394
ŽST Lanškroun

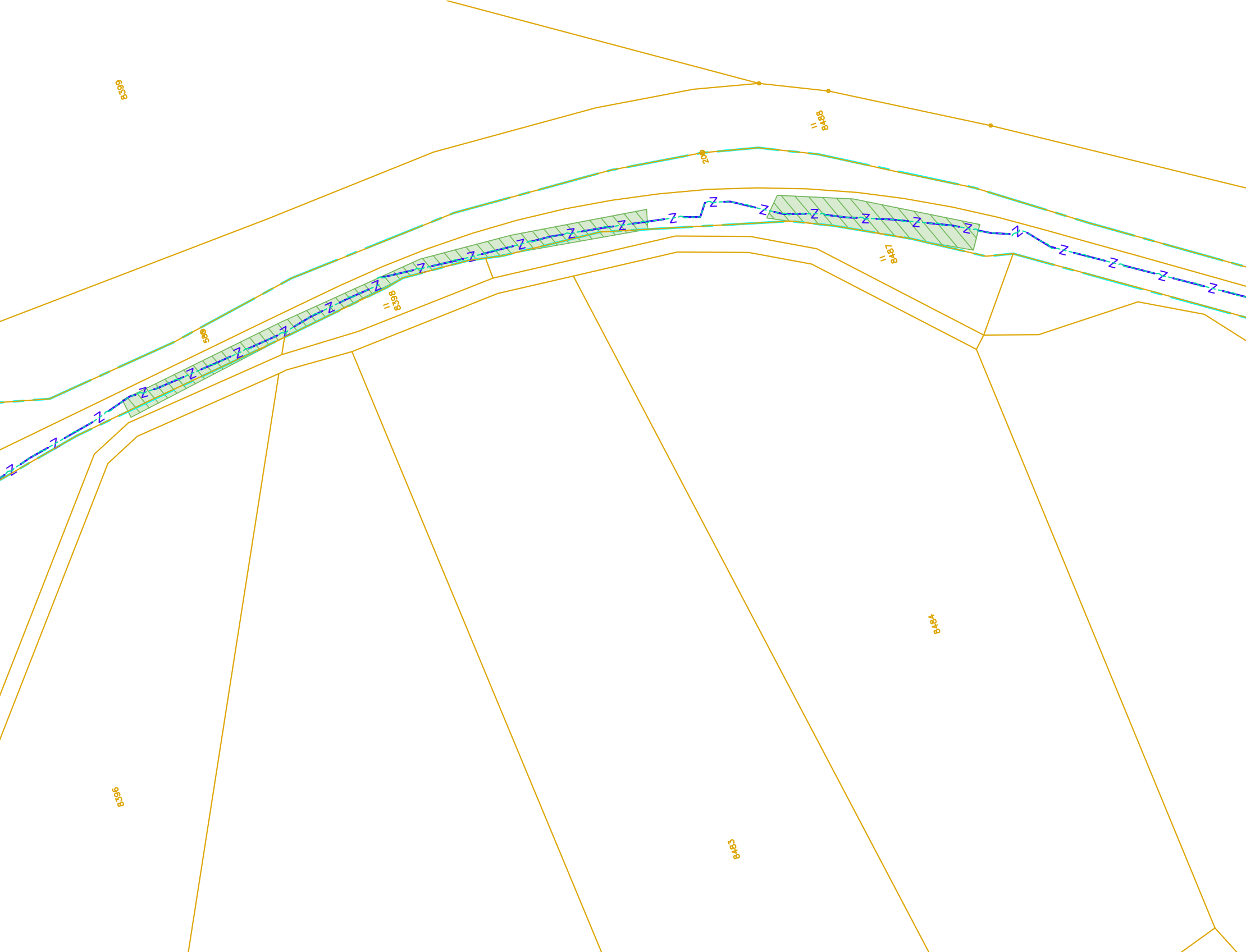
8399
8488
20
58
8398
8487
8484
8396
8483

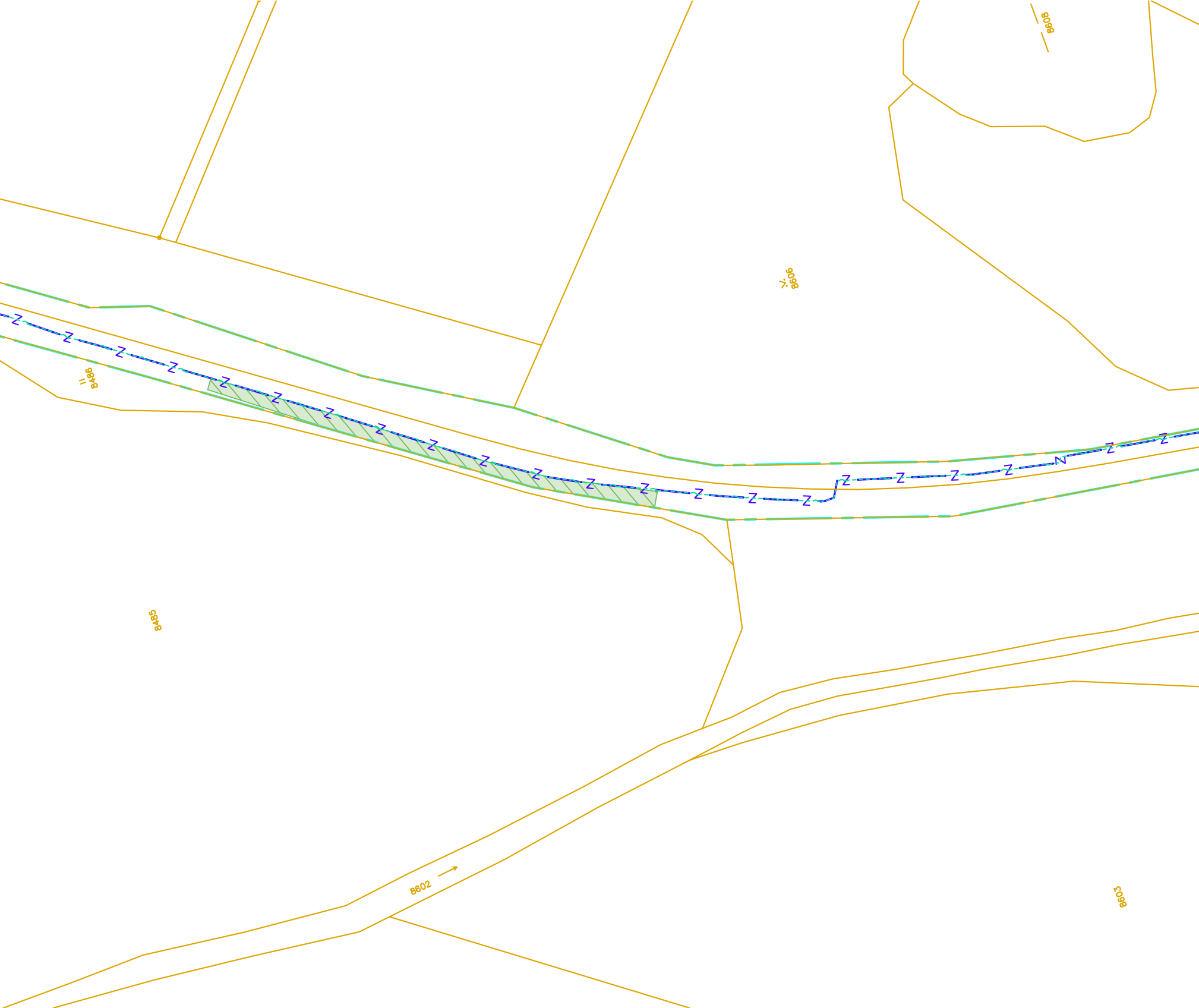
8608
8606
8486
8485
8602
8603

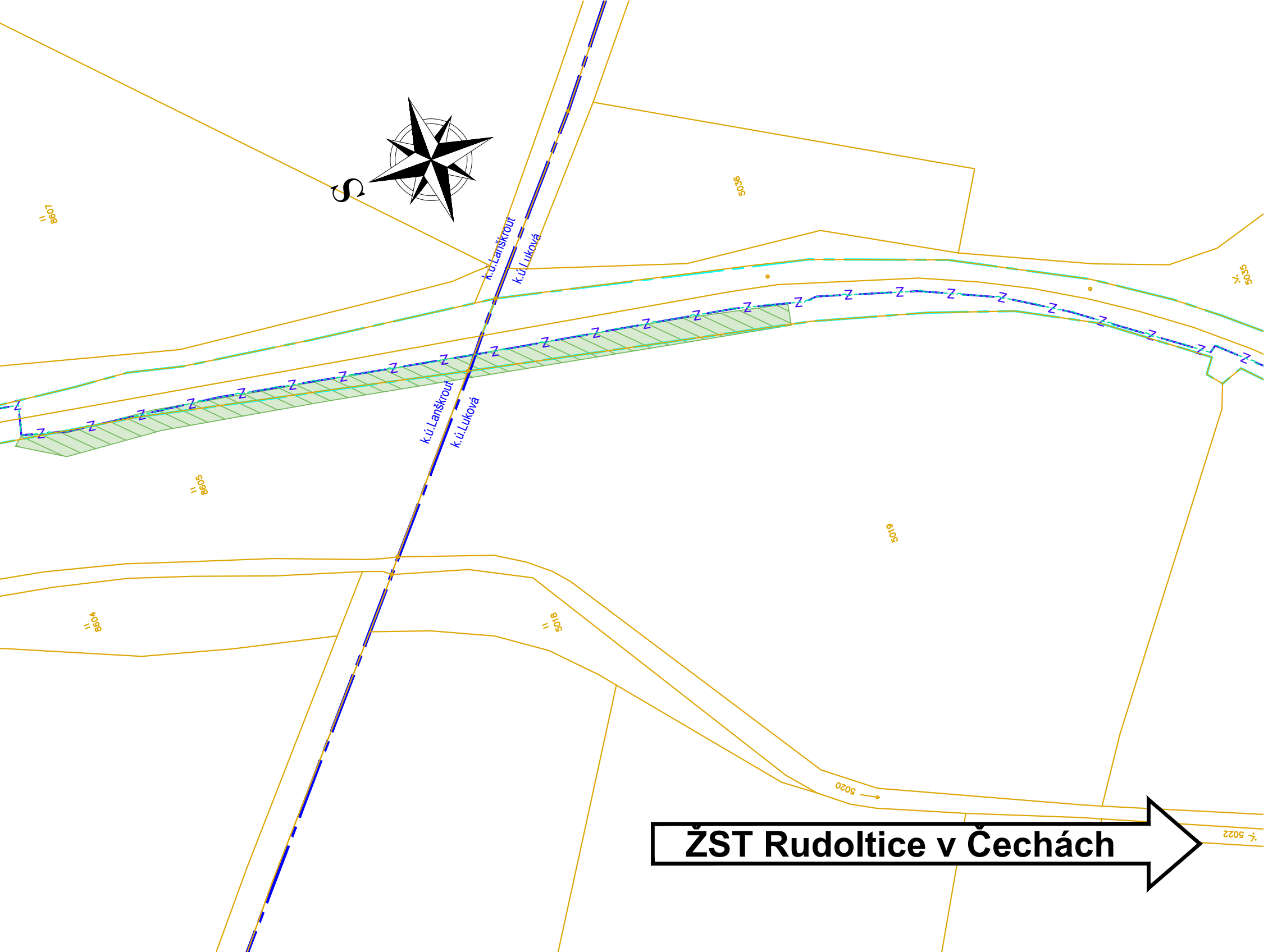
S
8607
5036
k.ú.Lanškrout
k.ú.Luková
5035
k.ú.Lanškrout
k.ú.Luková
8605
5019
8604
5018
5020
5022
ŽST Rudoltice v Čechách

LEGENDA ČAR:

katastr a koleje :

- hranice katastrálního území
- hranice pozemků Českých Drah
- hranice pozemků Správy Železnic
- zařízení staveniště
- dočasný zábor
- trvalý zábor
- nová kolej
- směrová a výšková úprava koleje
- výhledový stav navazujícího úseku

LEGENDA BAREV:

barvy čar:

- katastrální mapa
- zaměření stávajícího stavu
- zaměření stávajících sítí
- zabezpečovací vedení
- sdělovací vedení
- silnoproudá technologie
- železniční svršek a spodek
- sanace svahů, gabionové zdi
- trativody, vsakovací objekty
- nástupiště
- železniční přejezdy
- železniční mosty, propustky
- silniční mosty, propustky
- zdi, lávky, krakorce
- mimodrážní sdělovací vedení
- mimodrážní silnoproudé vedení
- kanalizace splašková
- kanalizace dešťová
- vodovody
- plynovody
- pozemní komunikace
- kabelovody
- protihluková opatření
- pozemní objekty
- zastřešení a přístřešky
- demontáže a demolice
- drobná architektura a oplocení
- trakce
- ohřev výměn, EPZ
- rozvody VN, NN, osvětlení
- ukolejnění, uzemnění
- nová výsadba, zeleň
- zařízení staveniště
- travalé zábory, výkupy pozemků
- dočasné zábory do 1roku
- věcná břemena
- navazující a výhledový stav

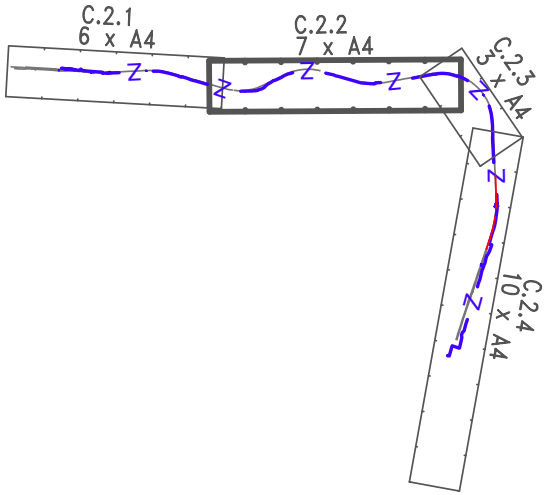
C.2.1
6 x A4
C.2.2
7 x A4
C.2.3
3 x A4
C.2.4
10 x A4

EVROPSKÁ UNIE
Evropské strukturální a investiční fondy
Operační program Doprava

Ministerstvo dopravy
Státní fond dopravní infrastruktury

Orientační schéma:

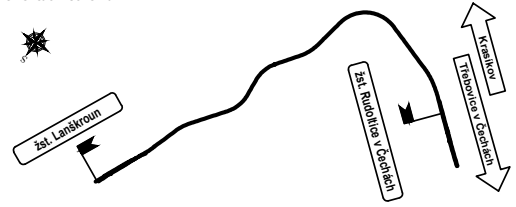
žst. Lanškroun
žst. Rudoltice v Čechách
Krasíkov
Třebovice v Čechách

Razítko oprávněné osoby:

Podpis:
Datum:

Revize:	Datum:	Popis:	Kontroloval:
000	18.04.2023	Čistopis dokumentace	Ing. Emil Špaček

Stavebník/Investor: **Správa železnic, státní organizace**
Adresa: Dlážděná 1003/7, 110 00 Praha 1
Zástupce investora: Stavební správa východ
Adresa: Nerudova 773/1, 779 00 Olomouc

SPRÁVA ŽELEZNIC

Zhotovitel stavby: **SAGASTA s.r.o.**
Adresa: Novodvorská 1010/14, 142 00, Praha 4 - Lhotka
Kontakt: T: +420 261 344 100
E: info@sagasta.cz

Zhotovitel objektu: **SAGASTA s.r.o.**
Adresa: Novodvorská 1010/14, 142 00, Praha 4 - Lhotka
Kontakt: T: +420 261 344 100
E: info@sagasta.cz

Hlavní projektant (HIP):	Specialista:	Odpovědný projektant:	Zpracovatel:
Ing. Emil Špaček	Ing. Marek Guspan	Ing. Stanislav Rýznar	Bc. Valeriya Shugarova

Název stavby/akce:

Implementace ETCS Regional Rudoltice v Čechách - Lanškroun

Označení (S-kód): S 622 100 190
Označení zhotovitele: 122 113
Název části: Situační výkresy stavby
Označení části: C.2
Název objektu/dílčí části:
Označení objektu/komplexu:
Název přílohy: Katastrální situace
Název dílčí části přílohy: Výkres č.2 - km 3,200 - 1,700
Číslo přílohy: 2 002
Paré:

Kraj:	Katastrální území:	TUDU:
Pardubický	743500, 689025, 678929	192102 1921B1

Stupeň dokumentace:	Datum zpracování:	Formáty:	Měřítko:
DUSP	04/2023	9 x A4	1 : 1000

S-kód:	Stupeň dokumentace:	Část:	Objekt:	Podobjekt:	Příloha:	Revize:
S 6 2 2 1 0 0 1 9 0	_ D U S P	_ C 2 X X X	_ X X X X X X X X	_ X X	_ 2 _ 0 0 2	_ 0 0 0

DOKUMENTACI LZE UŽÍVAT POUZE VE SMYSLU PŘÍSLUŠNÉ SMLOUVY O DÍLO. VÝKRES, ČI JEHO ČÁST, MŮŽE BÝT KOPÍROVÁN NEBO JINÝM ZPŮSOBEM ROZŠIŘOVÁN POUZE PO PŘEDCHOZÍM SOUHLASU SAGASTA, s.r.o.